Die Fahrwasser im niedersächsischen Teil des Weltnaturerbes Wattenmeer

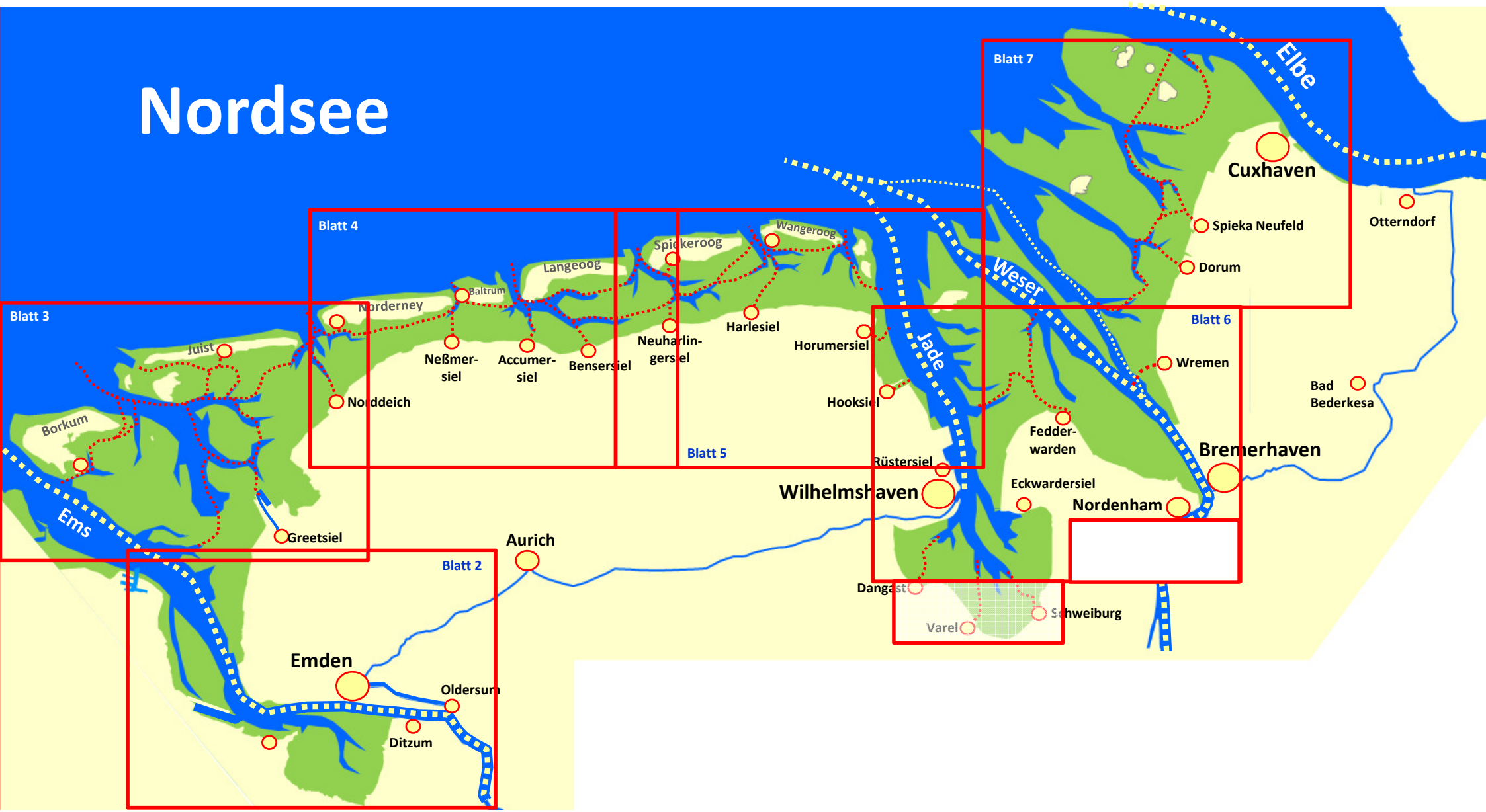

Die Fahrwasser im Wattenrevier der Emsmündung

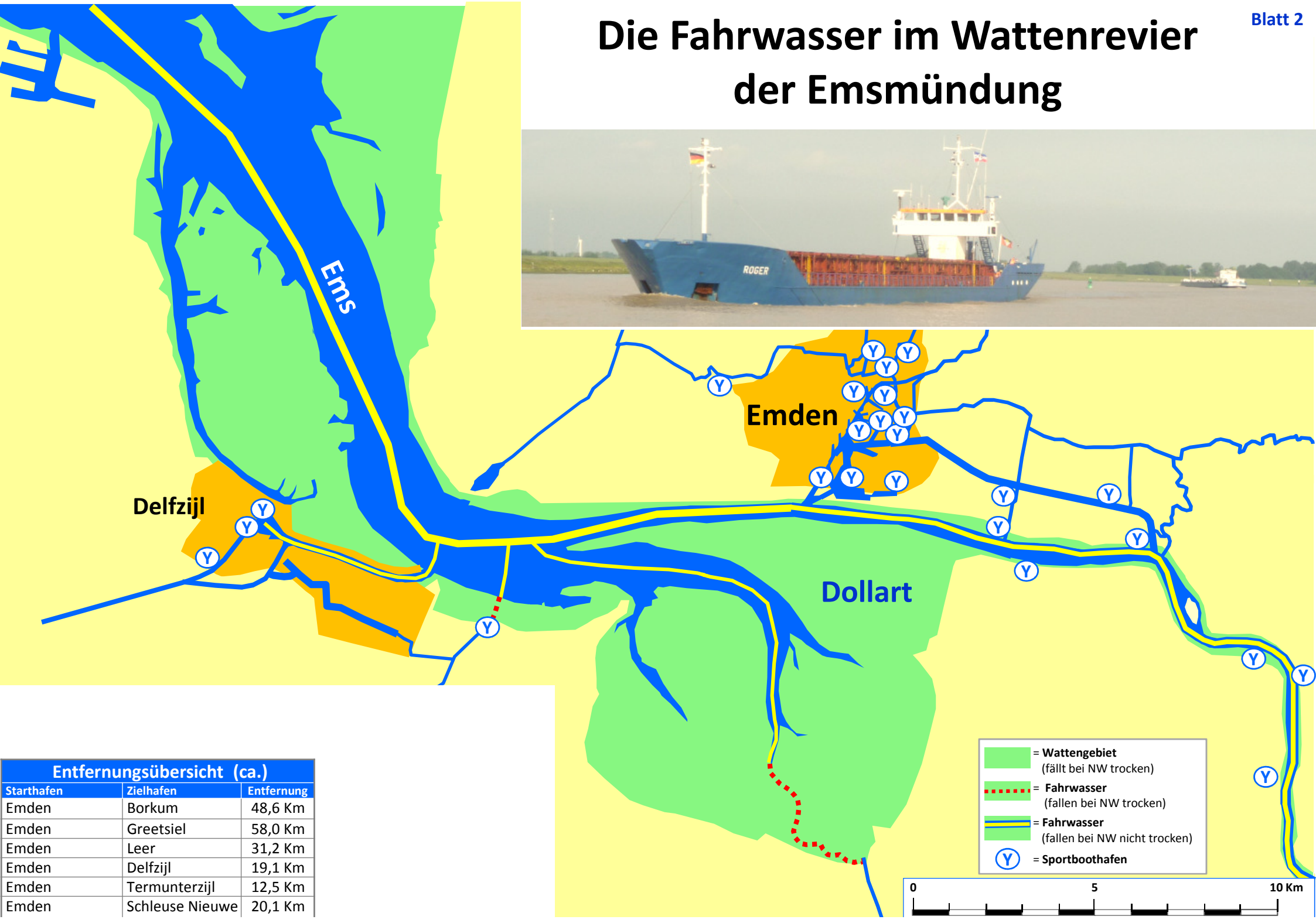

Entfernungsübersicht (ca.)		
Starthafen	Zielhafen	Entfernung
Emden	Borkum	48,6 Km
Emden	Greetsiel	58,0 Km
Emden	Leer	31,2 Km
Emden	Delfzijl	19,1 Km
Emden	Termunterzijl	12,5 Km
Emden	Schleuse Nieuwe	20,1 Km

Die Fahrwasser im Wattenrevier zwischen Borkum und Norderney

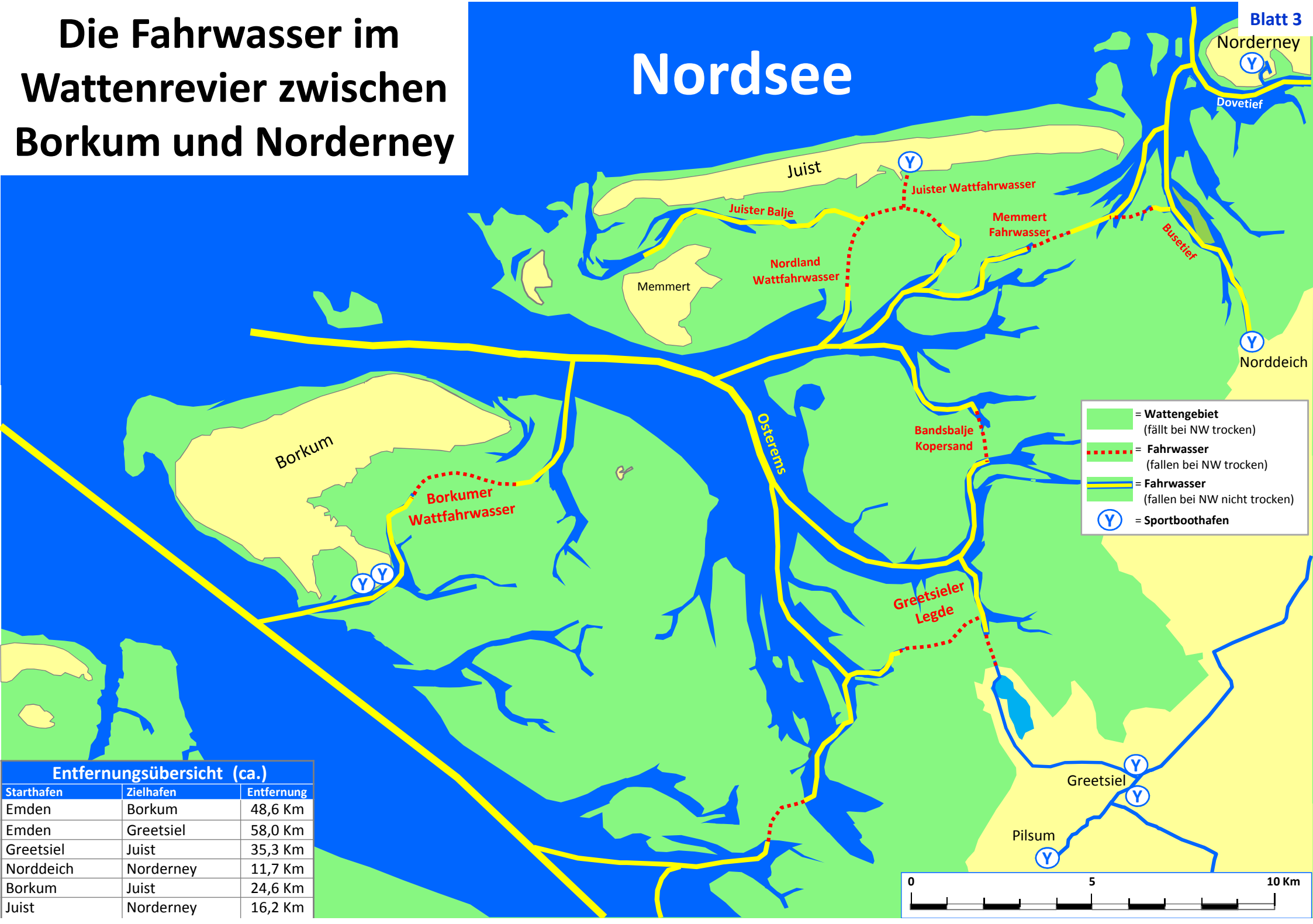

Entfernungsübersicht (ca.)

Starthafen	Zielhafen	Entfernung
Emden	Borkum	48,6 Km
Emden	Greetsiel	58,0 Km
Greetsiel	Juist	35,3 Km
Norddeich	Norderney	11,7 Km
Borkum	Juist	24,6 Km
Juist	Norderney	16,2 Km

Die Fahrwasser im Wattenrevier zwischen Norderney und Spiekeroog

Blatt 4

Entfernungsübersicht (ca.)

Starthafen	Zielhafen	Entfernung
Norddeich	Norderney	11,7 Km
Neßmersiel	Baltrum	5,6 Km
Dornumersiel	Langeoog	8,2 Km
Bensersiel	Langeoog	7,9 Km
Bensersiel	Neuharlingersiel	13,9 Km
Neuharlingersiel	Spiekeroog	7,5 Km
Norderney	Baltrum	15,1 Km
Baltrum	Langeoog	12,5 Km
Langeoog	Spiekeroog	14,5 Km

Nordsee

Wangerooge

Spiekeroog

Wangerooger Wattfahrwasser

Min-
sener

Oog

Minsener Balje

Minsener-Oog-Wattfahrwasser

Weser

Schillbalje

Alte Harle (Muschelbalje)

Harlesieler Wattfahrwasser

Carolinensieler Balje

Harlesiel

Neuharlingersiel

Mellum

Horumersiel

Wanger Außentief

Jade

Hooksiel

Die Fahrwasser im Wattenrevier zwischen Langeoog und der Jade

Entfernungsübersicht (ca.)

Starthafen	Zielhafen	Entfernung
Neuharlingersiel	Spiekeroog	7,5 Km
Harlesiel	Wangerooge	8,6 Km
Horumersiel	Wangerooge	22,6 Km
Horumersiel	Hooksiel	7,9 Km
Horumersiel	Wilhelmshaven	26 Km
Spiekeroog	Wangerooge	15,2 Km

= **Wattengebiet** (fällt bei NW trocken)

= **Fahrwasser** (fallen bei NW trocken)

= **Fahrwasser** (fallen bei NW nicht trocken)

= **Sportboothafen**

0 5 10 Km

Die Fahrwasser im Wattenrevier zwischen Jade und Weser

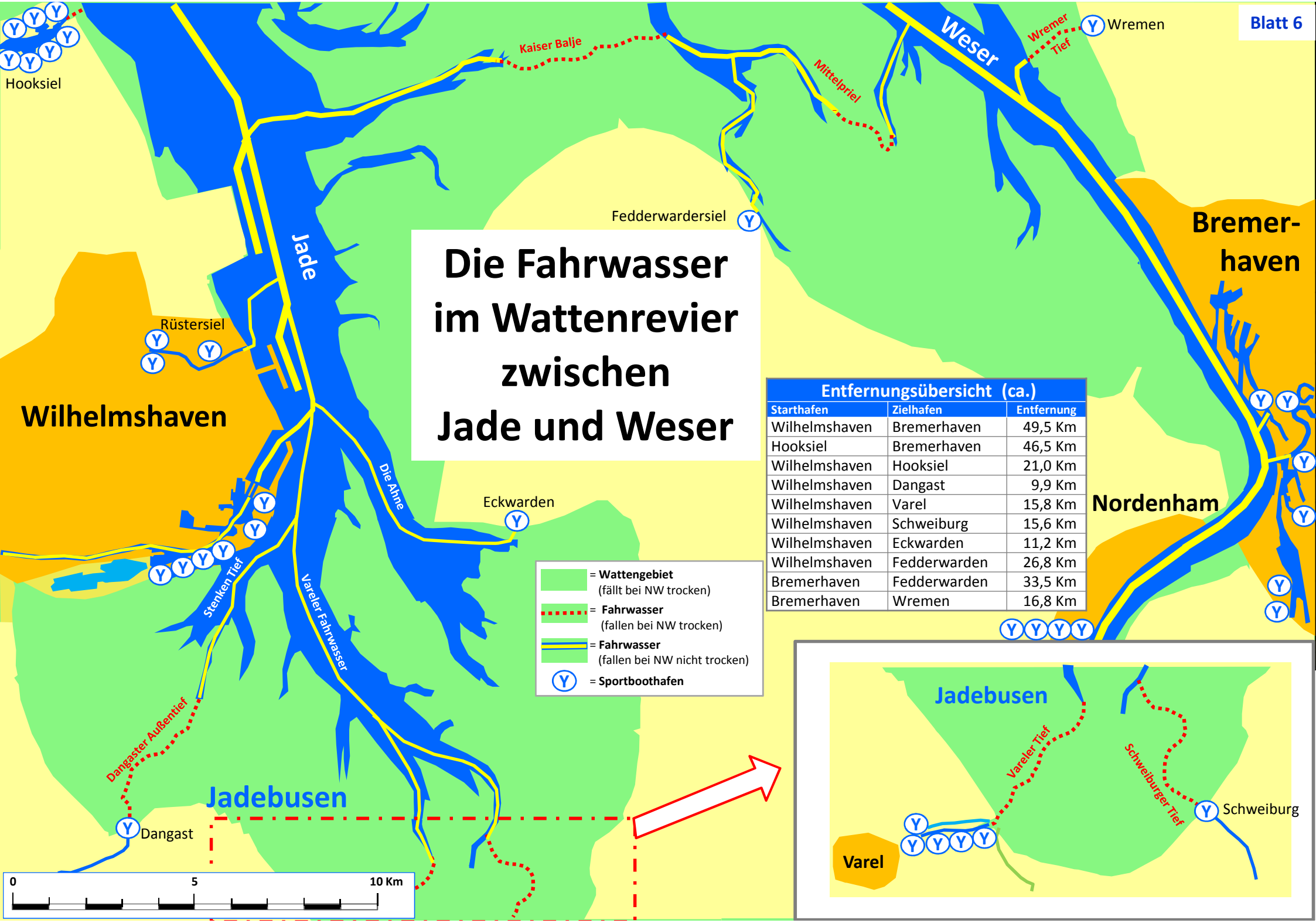

= **Wattengebiet** (fällt bei NW trocken)

= **Fahrwasser** (fallen bei NW trocken)

= **Fahrwasser** (fallen bei NW nicht trocken)

= **Sportboothafen**

Entfernungsübersicht (ca.)

Starthafen	Zielhafen	Entfernung
Wilhelmshaven	Bremerhaven	49,5 Km
Hooksiel	Bremerhaven	46,5 Km
Wilhelmshaven	Hooksiel	21,0 Km
Wilhelmshaven	Dangast	9,9 Km
Wilhelmshaven	Varel	15,8 Km
Wilhelmshaven	Schweiburg	15,6 Km
Wilhelmshaven	Eckwarden	11,2 Km
Wilhelmshaven	Fedderwarden	26,8 Km
Bremerhaven	Fedderwarden	33,5 Km
Bremerhaven	Wremen	16,8 Km

Die Fahrwasser im Wattenrevier zwischen Weser und Elbe

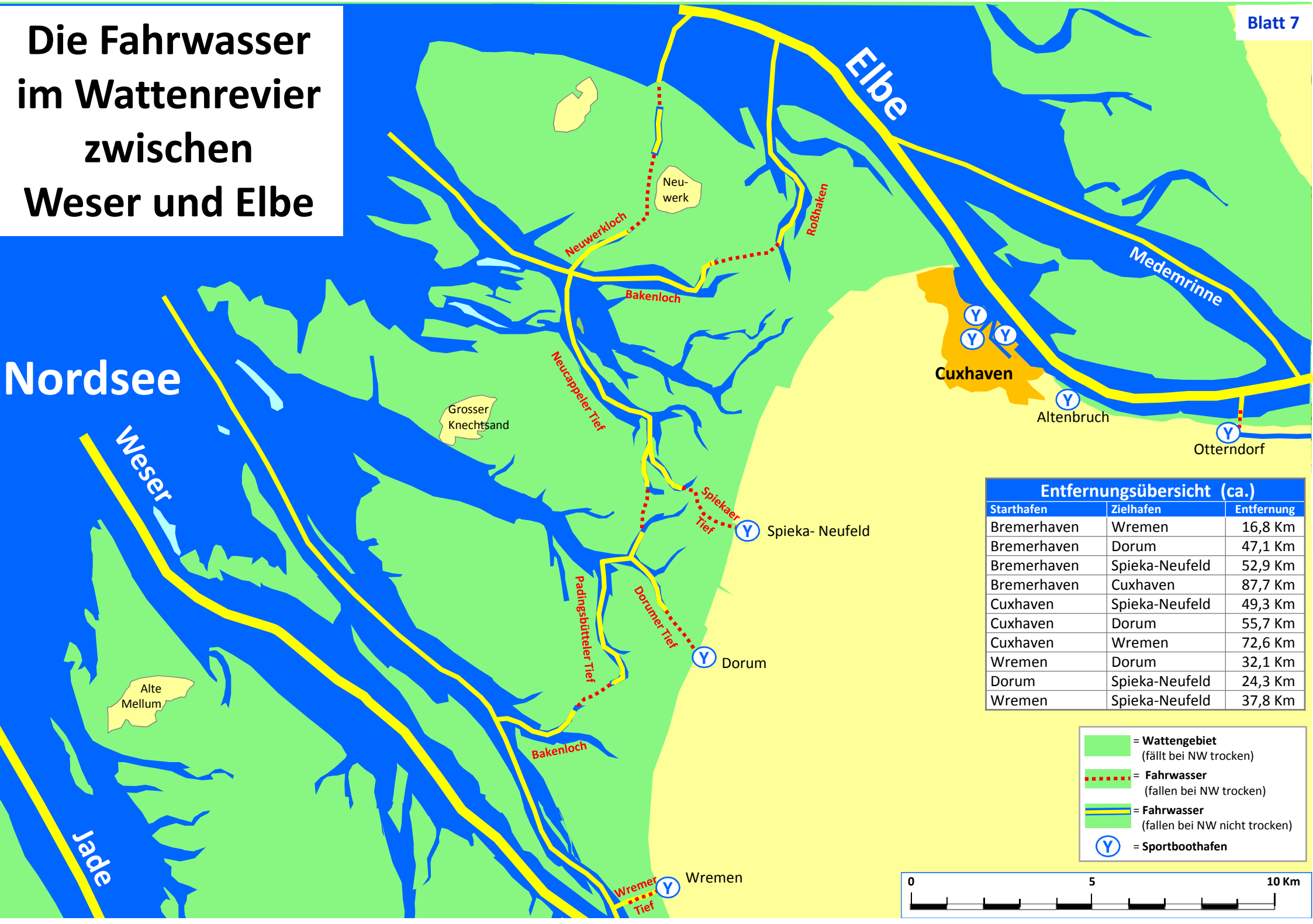

Entfernungsübersicht (ca.)		
Starthafen	Zielhafen	Entfernung
Bremerhaven	Wremen	16,8 Km
Bremerhaven	Dorum	47,1 Km
Bremerhaven	Spieka-Neufeld	52,9 Km
Bremerhaven	Cuxhaven	87,7 Km
Cuxhaven	Spieka-Neufeld	49,3 Km
Cuxhaven	Dorum	55,7 Km
Cuxhaven	Wremen	72,6 Km
Wremen	Dorum	32,1 Km
Dorum	Spieka-Neufeld	24,3 Km
Wremen	Spieka-Neufeld	37,8 Km

= **Wattengebiet** (fällt bei NW trocken)

= **Fahrwasser** (fallen bei NW trocken)

= **Fahrwasser** (fallen bei NW nicht trocken)

= **Sportboothafen**